

RAPIS – Raumplanungsinformationssystem des Freistaates Sachsen





































Information zu RAPIS-Daten

Themengruppe	FNP wirksam
Themen	<ul style="list-style-type: none"> • FNP-wirksam (Punktsignatur) • FNP-wirksam
Datenbeschreibung	<p>Digitalisierung der Nutzungsarten wirksamer Flächennutzungspläne im Freistaat Sachsen</p> <p>Dieses Thema wird auch als WMS-Dienst bereitgestellt.</p>
Datenquelle	Digitalisierung der Pläne bzw. Übernahme digitaler Daten im Digitalen Raumordnungskataster (DIGROK Sachsen) der Landesdirektion Sachsen im Rahmen der Beteiligung Träger öffentlicher Belange (TÖB)
Metadaten im Geoportal*	<p>https://geoportal.sachsen.de/cps/metadaten_seite.html?id=01688f7c-de80-4f9e-8092-383eedcd4a2c</p> <p>WMS-Dienst</p> <p>https://geoportal.sachsen.de/cps/metadaten_seite.html?id=a57376e1-1de2-48f7-b125-0b43c5089d91</p>
Raumbezug	Freistaat Sachsen
Koordinatensystem	ETRS89/UTM33 (EPSG 25833)
Zeitbezug	siehe Datenfelder DAT_PLAN, DAT_QUELLE bzw. DAT_RAPIS
Aktualisierung im RAPIS	bei Änderungen, siehe auch Datenfeld DAT_RAPIS
Nutzungseinschränkungen	<p>Kenntnisstand im Raumordnungskataster der Landesdirektion Sachsen</p> <p>Bei Nutzung zu Präsentations- und Veröffentlichungszwecken ist folgender Vermerk anzubringen</p> <p>„RAPIS Sachsen Monat/Jahr “ Bsp: „RAPIS Sachsen 01/2024“</p> <p>(siehe auch RAPIS:Quellenvermerk)</p>
Ansprechpartner RAPIS	Landesdirektion Sachsen, Ref.34; Herr Hoppe 0341/977-3411
Stand dieses Dokuments	01/2024

Feldname	Bedeutung des Feldinhaltes der Attributtabelle
NAME	Name des Planes (ROK-Vorgang)
STATUS	Informationen zum rechtlichen Stand
AENDERUNG	Änderungsangabe (Ergänzung zu NAME)
KREIS	Kreisfreie Stadt bzw. Landkreis
GEMEINDE	Gemeinde („mehrere Gemeinden“ bei VG's oder gemeinsamer FNP)
STANDORT	Standort
THEMA	Bezeichnung der Themengruppe im DIGROK
THEMA_DET	Hauptnutzungsart der Teilfläche
INFO_VG	weitere Information zu Vorgang
INFO_PL	weitere Information zu Vorgang
INFO_OBJ	weitere Informationen zu der Teilfläche
PLAN	Planzeichnung, die zur Digitalisierung genutzt wurde
FNP_GMD	Gemeinde der Teilfläche
FNP_OT	Ortsteil der Teilfläche
DAT_PLAN	Datum der Planzeichnung, die zur Digitalisierung genutzt wurde (Textfeld)
DAT_GENEHM	Datum Genehmigung durch Genehmigungsbehörde
DAT_BEKANN	Datum Bekanntmachung
DAT_QUELLE	Datenquelle, Datenherkunft mit Zeitpunkt (Textfeld)
ROK_NR	interne Nr für den Vorgang im DIGROK
AKTE	Aktenzeichen der Landesdirektion Sachsen
ERSTE_GEN	Datum ersten Genehmigung (ursprünglicher Plan)
ERSTE_BEK	Datum ersten Bekanntmachung (ursprünglicher Plan)
LINK	Link auf Internetseite mit Dokumenten zum Plan
DAT_RAPIS	Datum der Aktualisierung im RAPIS
SHAPE_AREA	Fläche in m ² (Digitalisierung)

* [Geoportal.Sachsen.de](https://geoportal.sachsen.de): Geoportal Sachsen mit GeoMIS.Sachsen zur Recherche von Geodaten in Sachsen

Legende FNP-wirksam

-  Wohnbaufläche
-  Wohnbaufläche, geplant
-  Gemischte Baufläche
-  Gemischte Baufläche, geplant
-  Gewerbliche Baufläche
-  Gewerbliche Baufläche, geplant
-  Sonderbaufläche
-  Sonderbaufläche, geplant
-  Fl f Gemeinbedarf
-  Fl f Gemeinbedarf, geplant
-  Straßenverkehrsfläche
-  Straßenverkehrsfläche, geplant
-  Verkehrsfläche besonderer Zweckbestimmung
-  Verkehrsfläche besonderer Zweckbestimmung, geplant
-  Bahnanlage
-  Bahnanlage, geplant
-  Fl f Luftverkehr
-  Fl f Versorgungsanlage
-  Fl f Versorgungsanlage, geplant
-  Grünfläche
-  Grünfläche, geplant
-  Wasserfläche
-  Wasserfläche, geplant
-  Fl f Landwirtschaft
-  Fl f Landwirtschaft, geplant
-  Fl f Wald
-  Fl f Wald, geplant
-  Wiesen- und Weidefläche, Grünland
-  Wiesen- und Weidefläche, Grünland, geplant
-  Fl f Sonderkulturen
-  Fl f Sonderkulturen, geplant
-  Fl f Abgrabung, Aufschüttung, Gewinnung v Bodenschätzen
-  Fl f Abgrabung, Aufschüttung, Gewinnung v Bodenschätzen, geplant
-  Fläche ohne baurechtliche Festsetzung
-  von der Genehmigung ausgenommen
-  digital nicht verfügbar

Legende FNP-wirksam (Punktsignatur)

Wohnbauflächen	Spielplätze	Hochwasserrückhaltebecken	Intensivgemüseanbau
Kleinsiedlungsgebiete	Kindergarten	Überschwemmungsgebiet	Erwerbsgartenanbau
Reine Wohngebiete	Ruhender Verkehr	Schutzgebiet für Grund- und Quellwassergewinnung	Plantagenobstanbau
Allgemeine Wohngebiete	Flughafen	Schutzgebiet für Oberflächengewässer	Baumschule
Allgmeinde Wohngebiete	Segelfluggelände	Flächen für Aufschüttungen	Erholung
Gemischte Bauflächen	Landeplatz	Flächen für Abgrabungen oder für die Gewinnung von Bodenschätzen	Biotopschutz (Ökotopschutz)
Dorfgebiete	Hubschrauberlandeplatz	Bäume anpflanzen (schwarz/weiß)	Wandern
Mischgebiete	Öffentliche Parkfläche	Sträucher anpflanzen (schwarz/weiß)	Schutzhütte
Kerngebiete	Elektrizität	Sonstige Bepflanzungen anpflanzen (schwarz/weiß)	Rastplatz
Gewerbliche Bauflächen	Gas	Bäume erhalten (schwarz/weiß)	Feuerstelle, Grillplatz
Gewerbegebiete	Fernwärme	Sträucher erhalten (schwarz/weiß)	Liegewiese
Industriegebiete	Wasser	Sonstige Bepflanzungen erhalten (schwarz/weiß)	Aussichtsturm
Sonderbauflächen	Abwasser	Nationalpark	Aussichtspunkt
Sondergebiete, die der Erholung dienen	Abfall	Landschaftsschutzgebiet	Wassersport
Sonstige Sondergebiete	Ablagerung	Naturpark	Bootsanlegestelle, Bootshafen mit Motorbooten
Öffentliche Verwaltung	Parkanlage	Naturdenkmal	Bootsanlegestelle, Bootshafen ohne Motorboote
Schule	Dauerkleingärten	Geschützter Landschaftsbestandteil	Angelteich
Kirchen und kirchlichen Zwecken dienende Gebäude	Sportplatz	Umgrenzung von Erhaltungsbereichen, wenn im Bebauungsplan bezeichnet	Modellflugplatz
Sozialen Zwecken dienende Gebäude	Zeltplatz	Umgrenzung von Gesamtanlagen (Ensembles), die dem Denkmalschutz unterliegen	Wildgehege
Gesundheitlichen Zwecken dienende Gebäude und Einrichtungen	Badeplatz, Freibad	Einzelanlagen (unbewegliche Kulturdenkmale), die dem Denkmalschutz unterliegen	Zeltplatz
Kulturellen Zwecken dienende Gebäude und Einrichtungen	Friedhof	Sonstige Gärten	Wintersport
Sportlichen Zwecken dienende Gebäude und Einrichtungen	Flächen, deren Böden erheblich mit umweltgefährdenden Stoffen belastet sind	Minigolf	Sanierungsgebiet
Post	Hafen	Gehölzbestände	Zu erhaltende Gebäude und sonstige bauliche Anlagen im Bebauungsplan für förmliche festgelegte Sanierungsgebiete
Feuerwehr			Windkraftanlage
			Naturschutzgebiet
			Richtfunkanlage, Antenne